



Dąbrowski
Budżet
Partycypacyjny



DĄBROWA
GÓRNICZA

**LISTA PROJEKTÓW DO GŁOSOWANIA
PO UZGODNIENIACH NA DZIELNICOWYM
FORUM MIESZKAŃCÓW**

Strzemieszyce Wielkie
dzielnica nr 21

Kwota dla dzielnicy: 313 942,80zł

Liczba złożonych projektów: 12
Liczba projektów pod głosowanie: 8



2013

Akcja edukacyjna



Spotkania informacyjne z mieszkańcami dzielnic.

lutym – kwiecień

Składanie projektów



Składanie projektów przez mieszkańców. Inicjatywa mieszkańca danej dzielnicy.

Wniosek poparty przez min. 15 mieszkańców dzielnicy, którzy ukończyli 16 lat.

8 kwietnia – 20 maja

Opiniowanie



Opiniowanie i rekomendacje projektów przez Urząd Miejski.

czerwiec – sierpień

Dialog



Spotkania z mieszkańcami w ramach Dzielnicowych Forów Mieszkańców.

Powstanie listy pod głosowanie.

wrzesień – październik

Głosowanie



Wybór przez mieszkańców projektów z listy.

Głosowanie mieszkańców: osobiste, korespondencyjne i elektroniczne.

listopad

Przygotowanie do realizacji



Przygotowanie projektów do realizacji na kolejny rok.

Prezydent i Rada Miejska.

2014

2014

2014

2014

2014

2014

2014

Schemat Dąbrowskiego Budżetu Partycypacyjnego.

www.twojadabrowa.pl

Podsumowanie weryfikacji i opiniowania wniosków

250 złożonych wniosków

- **125 wniosków** zostało zakwalifikowanych jako **możliwe** do realizacji w założeniu wskazanym przez Wnioskodawcę
- **40 wniosków** zostało uznanych jako **niemożliwe** do wykonania w zaproponowanym kształcie
- **83 wnioski** będą jeszcze rozpatrywane co do ich uściślenia albo modyfikacji
- **2 wnioski** odpadły na etapie weryfikacji formalnej



**DĄBROWA
GÓRNICZA**

**Siłownie zewnętrzne
(14 projektów)
6 %**

**Place zabaw
(40 projektów)
16 %**

**Skateparki
(2 projekty)
1 %**

**Inne
(56 projektów)
23 %**

**Koncepcje
zagospodarowania
terenu
(20 projektów)
8 %**

**Budowa, remont boisk
(15 projektów)
6 %**



DBP

Dąbrowski
Budżet
Partycypacyjny

**Skwerki
(8 projektów)
4 %**

**Montaż monitoringu
(3 projekty)
2 %**

**Montaż oświetlenia
(8 projektów)
4 %**

**Budowa parkingów
(23 projekty)
10 %**

**Remonty chodników,
schodów, nawierzchni
jezdni
(59 projektów)
24 %**

Autor: Joanna Rybak, Monika Zobek, Agnieszka Ślęzańska

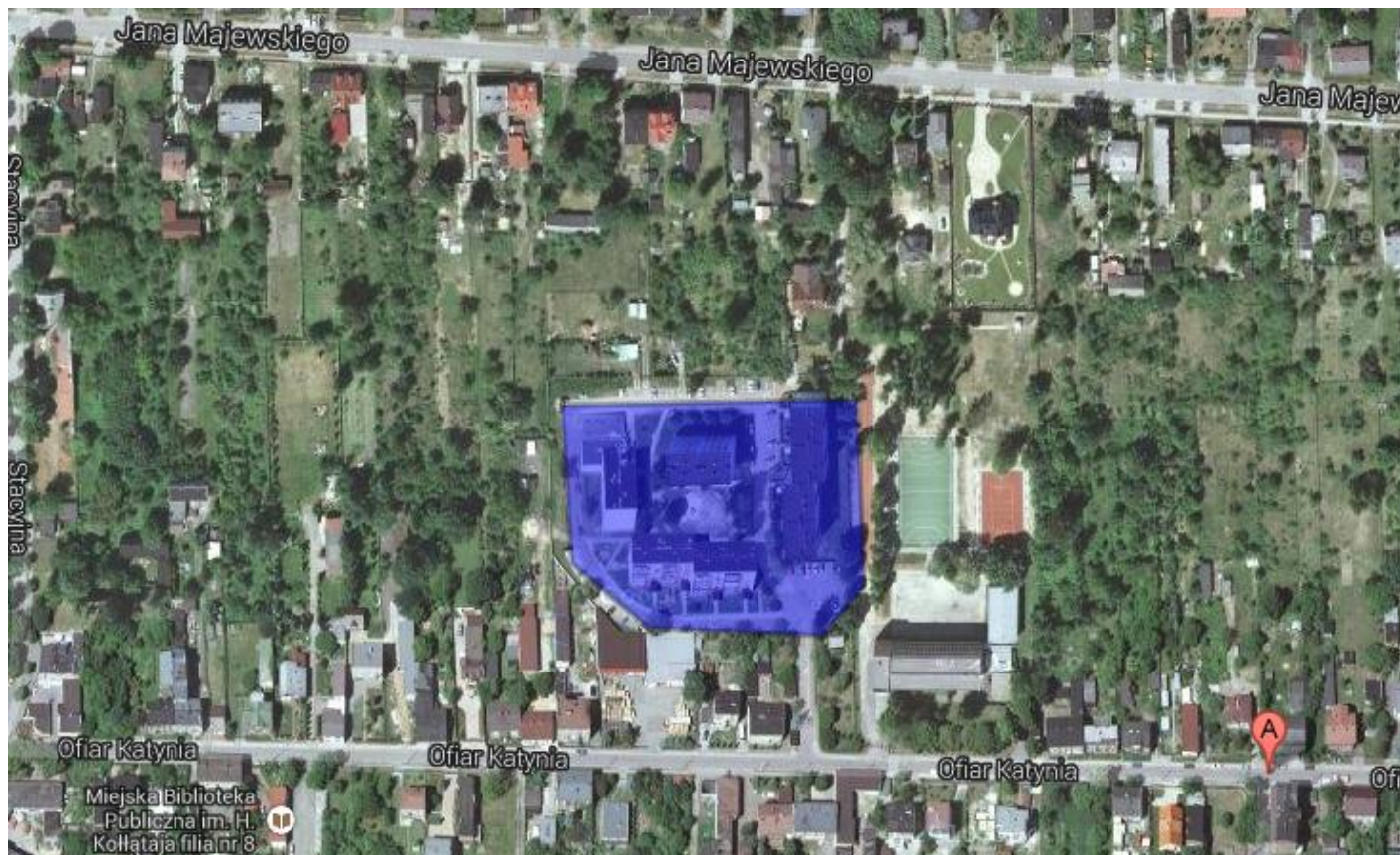
Tytuł: Sport na luzie

Lokalizacja: Teren pomiędzy blokami na ul. Ofiar Katynia 78 a-f

Koszt szacunkowy: 88 780,00 zł

Opis: Projekt zakłada montaż zestawu zabawowego ze ślizgiem, piaskownicy, dwóch kiwaków na sprężynie oraz trzech podwójnych stanowisk treningowych. Dodatkowo wymieniona zostanie asfalto-betonowa nawierzchnia na bardziej bezpieczną np. piaskową oraz w/w kompleks zabawowo-rekreacyjny zostanie ogrodzony (ok. 80m ogrodzenia). Projekt zlokalizowany jest na terenie SM HP-4

Lokalizacja: Teren pomiędzy blokami na ul. Ofiar Katynia 78 a-f



Autor: Łukasz Padoł

Tytuł: Montaż punktów świetlnych

Lokalizacja: Teren przy ul. Łuszczaka (od ul. Żurawiej do wiaduktu PKP), odnoga ul. Majewskiego pomiędzy nr 189-195 oraz teren dojścia do torów (przejście PKP) od ul. Gruszczyńskiego, Alei za Remizą oraz ul. Towarowej

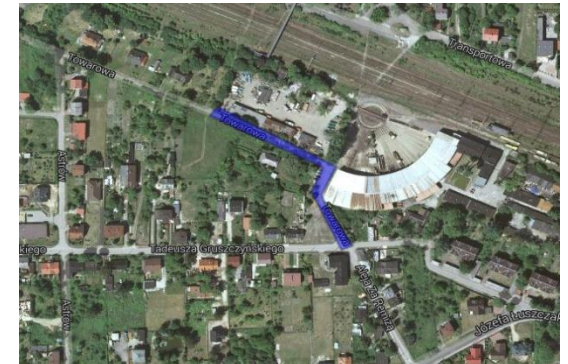
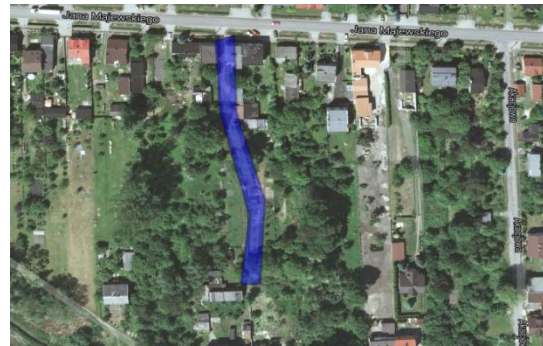
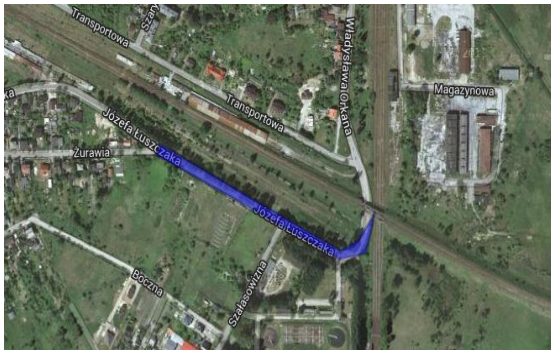
Koszt szacunkowy: 95 000,00 zł

Opis: Projekt zakłada montaż punktów świetlnych w następujących lokalizacjach:

- teren przy ul. Łuszczaka (od ul. Żurawiej do wiaduktu PKP) – 4 lampy
- odnoga ul. Majewskiego pomiędzy nr 189-195 – 2-3 lampy
- teren dojścia do torów (przejście PKP) od ul. Gruszczyńskiego, Alei za Remizą oraz ul. Towarowej – 8 lamp

Lokalizacja:

- Teren przy ul. Łuszczaka (od ul. Żurawiej do wiaduktu PKP),
- Odnoga ul. Majewskiego pomiędzy nr 189-195
- Teren dojścia do torów (przejście PKP) od ul. Gruszczyńskiego, Alei za Remizą oraz ul. Towarowej



Autor: Łukasz Padoł

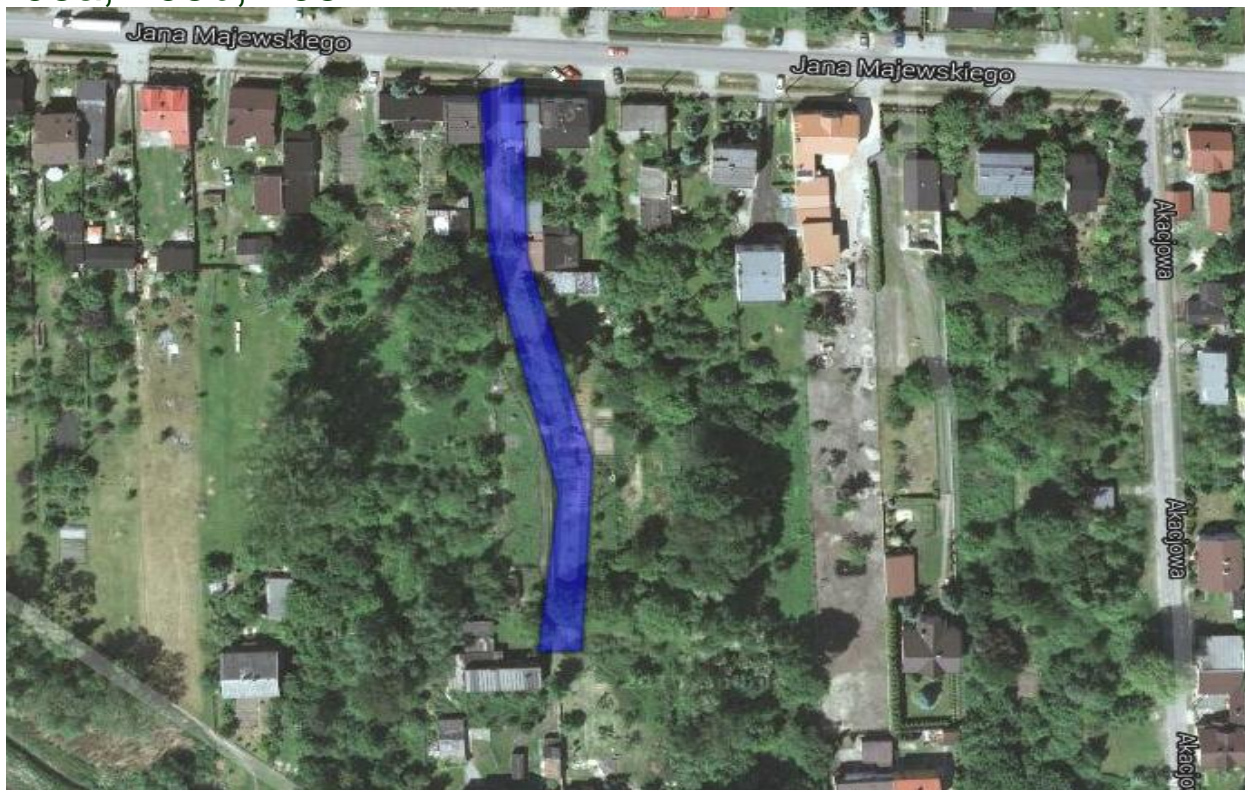
Tytuł: Utwardzenie odnogi ul. Majewskiego pomiędzy
nr 189-195

Lokalizacja: Odnoga ul. Majewskiego pomiędzy nr 189-195

Koszt szacunkowy: 85 500,00 zł

Opis: Projekt zakłada utwardzenie odcinka drogi dojazdowej frezowiną (po uzyskaniu materiału z innych nawierzchni asfaltowych) bez regulacji granic

Lokalizacja: Ulica Majewskiego pomiędzy nr 189-195, 191, 193a, 193b, 195



Autor: Łukasz Padoł

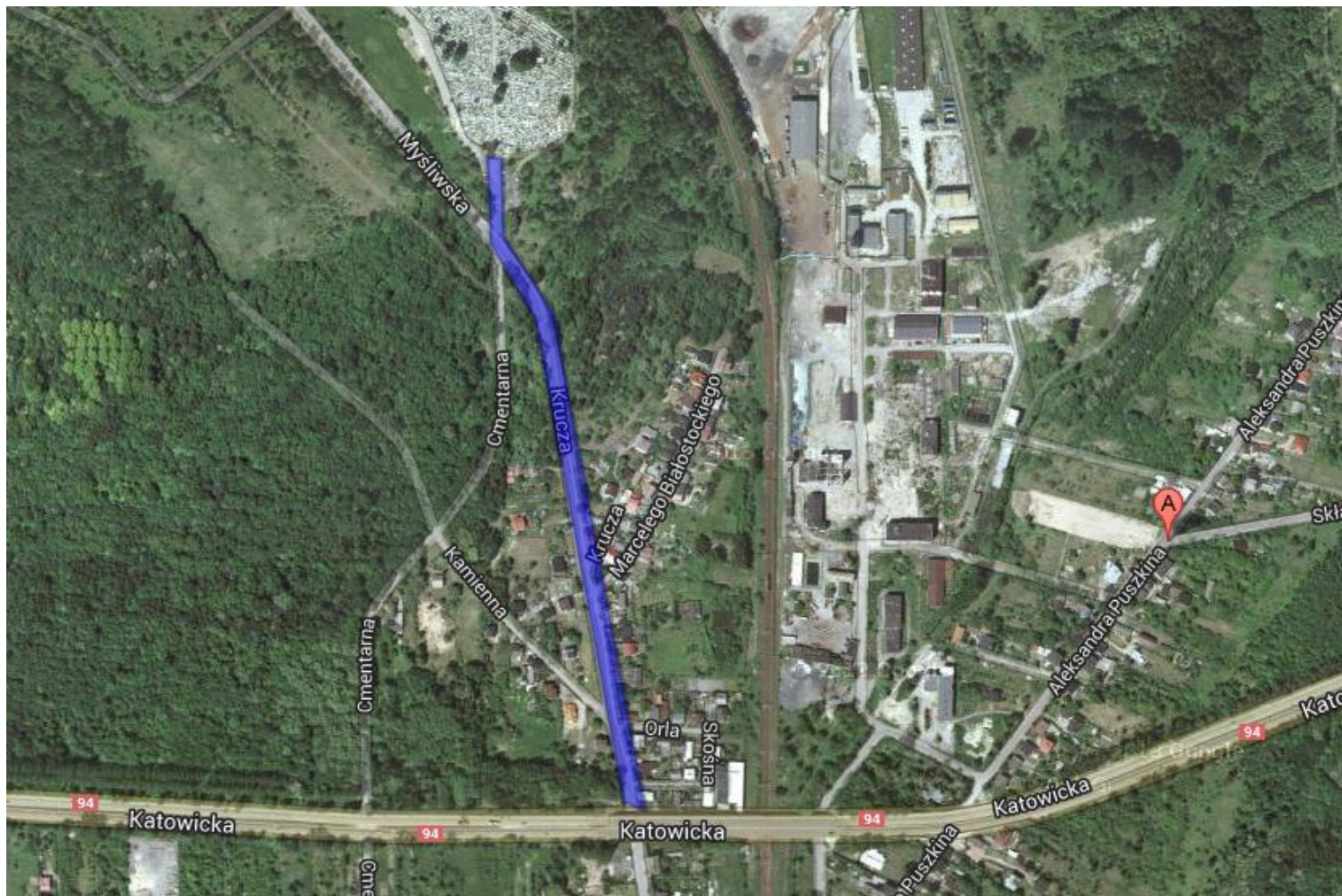
Tytuł: Wykonanie nowego chodnika od cmentarza do autostrady

Lokalizacja: Chodnik od autostrady do cmentarza

Koszt szacunkowy: 313 198,00 zł

Opis: Projekt zakłada wykonanie chodnika po obydwu stronach jezdni od autostrady do cmentarza. W ramach projektu wykonane zostanie 1 254 m² chodnika z kostki brukowej na podbudowie piaskowo-cementowej oraz przygotowana zostanie dokumentacja techniczna. Projekt częściowo zlokalizowany jest na terenie Arcelor Mittal

Lokalizacja: Chodnik od autostrady do cmentarza



Autor: Patrycja Szaniawska

Tytuł: Siłownia zewnętrzna

Lokalizacja: Teren koło kościoła pomiędzy ul. Hetmańską, Kozubka i Majewskiego

Koszt szacunkowy: 64 000,00 zł

Opis: Projekt zakłada montaż 8 podwójnych urządzeń do siłowni zewnętrznej wraz z przygotowaniem podbudowy z kostki brukowej

Lokalizacja: Teren koło kościoła pomiędzy ul. Hetmańską, Kozubka i Majewskiego



Autor: Krystyna Szaniawska

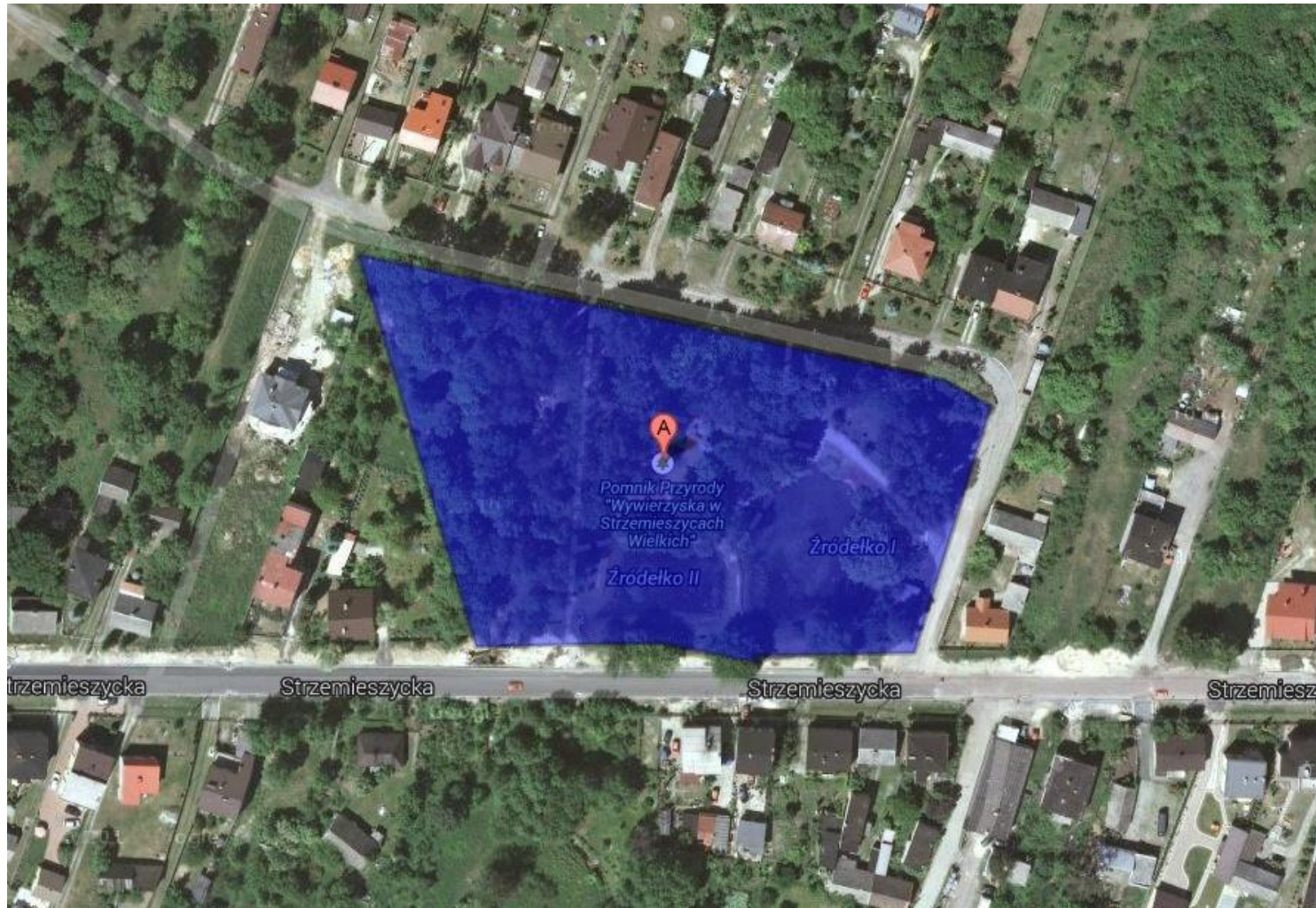
Tytuł: Siłownia zewnętrzna (Wywierzyska)

Lokalizacja: Teren parku Wywierzyska

Koszt szacunkowy: 48 000,00 zł

Opis: Projekt zakłada montaż 6 podwójnych urządzeń do siłowni zewnętrznej wraz z przygotowaniem podbudowy z kostki brukowej obok istniejącego placu zabaw

Lokalizacja: Teren parku Wywierzyska



Autor: Krystyna Szaniawska

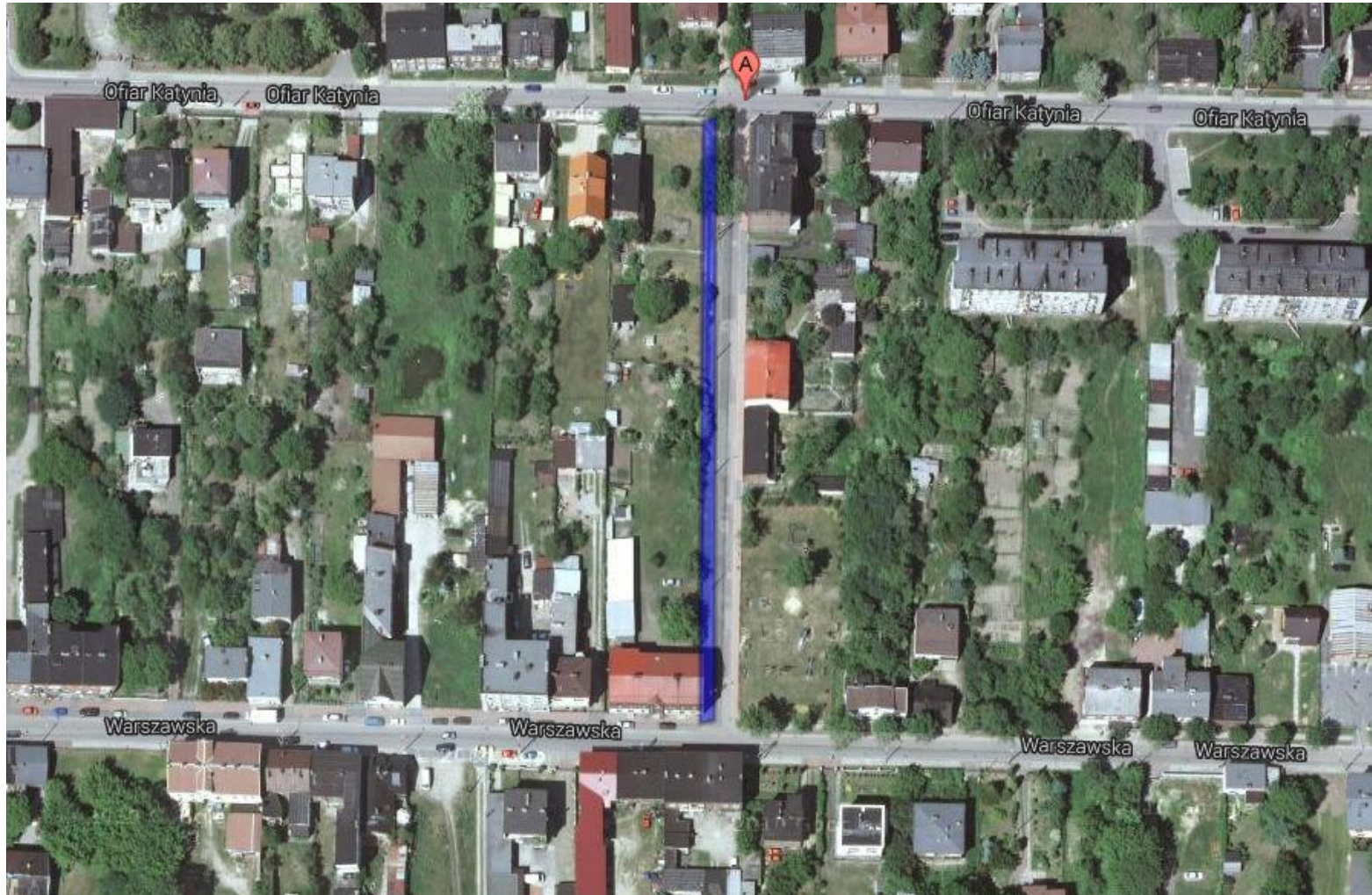
Tytuł: Miejsca parkingowe – ul. Żwirki i Wigury

Lokalizacja: Parkingi na ul. Żwirki i Wigury

Koszt szacunkowy: 26 937,50 zł

Opis: Projekt zakłada budowę 9 miejsc parkingowych na podbudowie tłuczniowej i podsypce piaskowo-cementowej z wykorzystaniem pasa zieleni wzdłuż drogi. W kosztorys zadania wliczone są również kwestie uzgodnień uzbrojenia terenu

Lokalizacja: Ulica Żwirki i Wigury



Autor: Krystyna Szaniawska

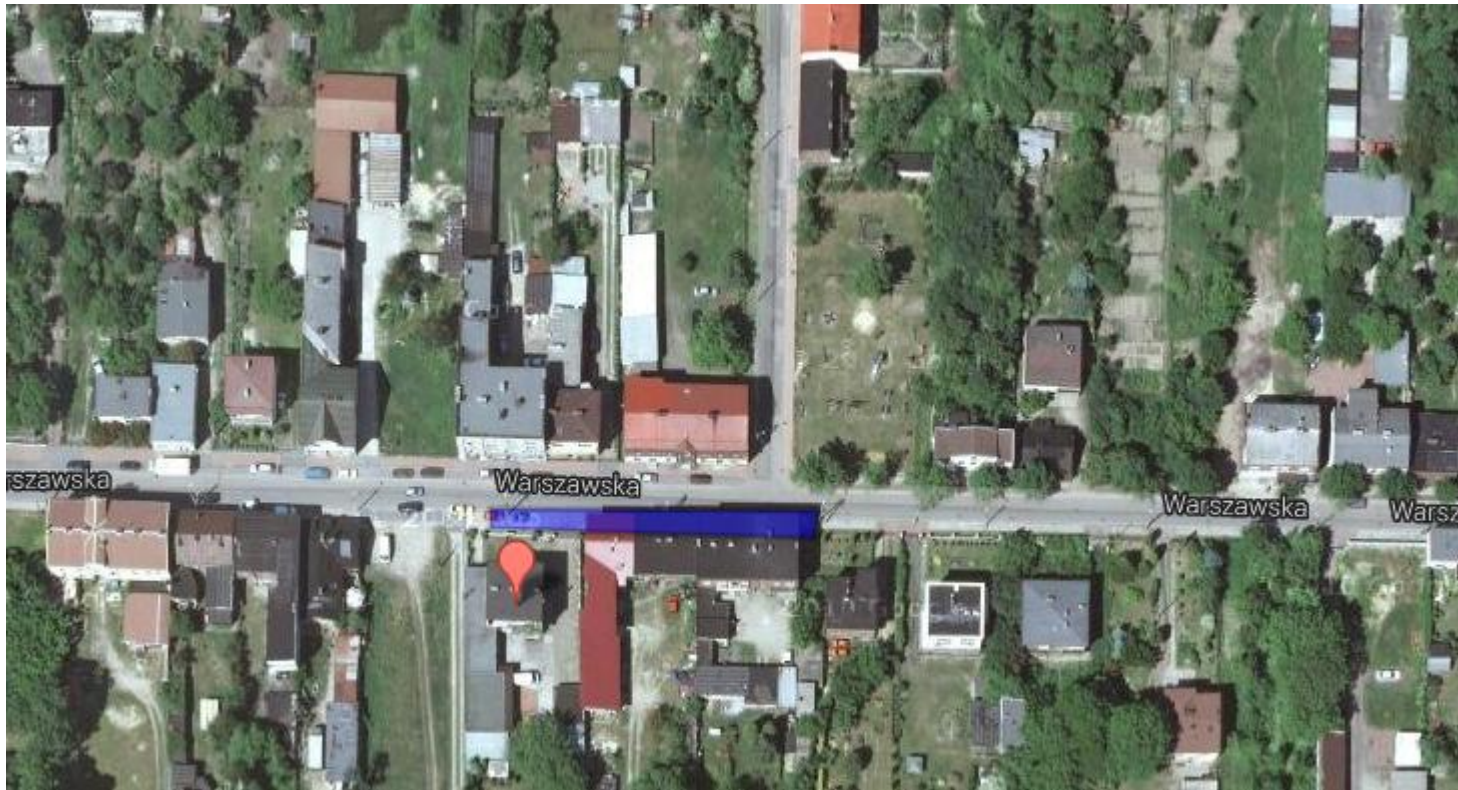
Tytuł: Remont chodnika ulicy Warszawskiej

Lokalizacja: Chodnik na ul. Warszawskiej na odcinku od budynku 71 do skrzyżowania z ul. Żwirki i Wigury

Koszt szacunkowy: 23 500,00 zł

Opis: Projekt zakłada remont chodnika na ul. Warszawskiej na odcinku od budynku nr 71 do ul. Żwirki i Wigury (po prawej stronie). W ramach projektu wyremontowanych zostanie 100 m² chodnika z kostki brukowej na podbudowie piaskowo-cementowej

Lokalizacja: Chodnik na ul. Warszawskiej na odcinku od budynku 71 do skrzyżowania z ul. Żwirki i Wigury



Biuro Organizacji Pozarządowych i Aktywności Obywatelskiej

Urząd Miejski w Dąbrowie Górniczej

ul. Graniczna 21,

tel. 32 295 67 41, 32 295 96 38

twojadabrowa@dabrowa-gornicza.pl

www.twojadabrowa.pl