



Dąbrowski  
Budżet  
Partycypacyjny



DĄBROWA  
GÓRNICZA

# DZIELNICOWE FORUM MIESZKAŃCÓW

## Strzemieszyce Wielkie

dzielnica nr 21

Kwota dla dzielnicy: **313 942,80zł**  
Kwota złożonych projektów: **1 415 645,50zł**

Liczba złożonych projektów: **12**

**01.10.2013 r.** godz. 18.00  
Szkoła Podstawowa nr 5, ul. Strzemieszycka 390



2013

Akcja edukacyjna



Spotkania informacyjne z mieszkańcami dzielnic.

lutym – kwiecień

Składanie projektów



Składanie projektów przez mieszkańców. Inicjatywa mieszkańca danej dzielnicy.

Wniosek poparty przez min. 15 mieszkańców dzielnicy, którzy ukończyli 16 lat.

8 kwietnia – 20 maja

Opiniowanie



Opiniowanie i rekomendacje projektów przez Urząd Miejski.

czerwiec – sierpień

Dialog



Spotkania z mieszkańcami w ramach Dzielnicowych Forów Mieszkańców.

Powstanie listy pod głosowanie.

wrzesień – październik

Głosowanie



Wybór przez mieszkańców projektów z listy.

Głosowanie mieszkańców: osobiste, korespondencyjne i elektroniczne.

listopad

Przygotowanie do realizacji



Przygotowanie projektów do realizacji na kolejny rok.

Prezydent i Rada Miejska.

2014

2014

2014

2014

2014

2014

2014

Schemat Dąbrowskiego Budżetu Partycypacyjnego.

[www.twojadabrowa.pl](http://www.twojadabrowa.pl)

# Podsumowanie weryfikacji i opiniowania wniosków

## 250 złożonych wniosków

- **125 wniosków** zostało zakwalifikowanych jako **możliwe** do realizacji w założeniu wskazanym przez Wnioskodawcę
- **40 wniosków** zostało uznanych jako **niemożliwe** do wykonania w zaproponowanym kształcie
- **83 wnioski** będą jeszcze rozpatrywane co do ich uściślenia albo modyfikacji
- **2 wnioski** odpadły na etapie weryfikacji formalnej



**DĄBROWA  
GÓRNICZA**

Siłownie zewnętrzne  
(14 projektów)  
**6 %**

Place zabaw  
(40 projektów)  
**16 %**

Skateparki  
(2 projekty)  
**1 %**

Inne  
(56 projektów)  
**23 %**

Koncepcje  
zagospodarowania  
terenu  
(20 projektów)  
**8 %**

Budowa, remont boisk  
(15 projektów)  
**6 %**



**DBP**

Dąbrowski  
Budżet  
Partycypacyjny

Skwerki  
(8 projektów)  
**4 %**

Montaż monitoringu  
(3 projekty)  
**2 %**

Montaż oświetlenia  
(8 projektów)  
**4 %**

Budowa parkingów  
(23 projekty)  
**10 %**

Remonty chodników,  
schodów, nawierzchni  
jezdni  
(59 projektów)  
**24 %**

**Autor:** Joanna Rybak, Monika Zobek, Agnieszka Ślęzańska

**Tytuł:** Sport na luzie

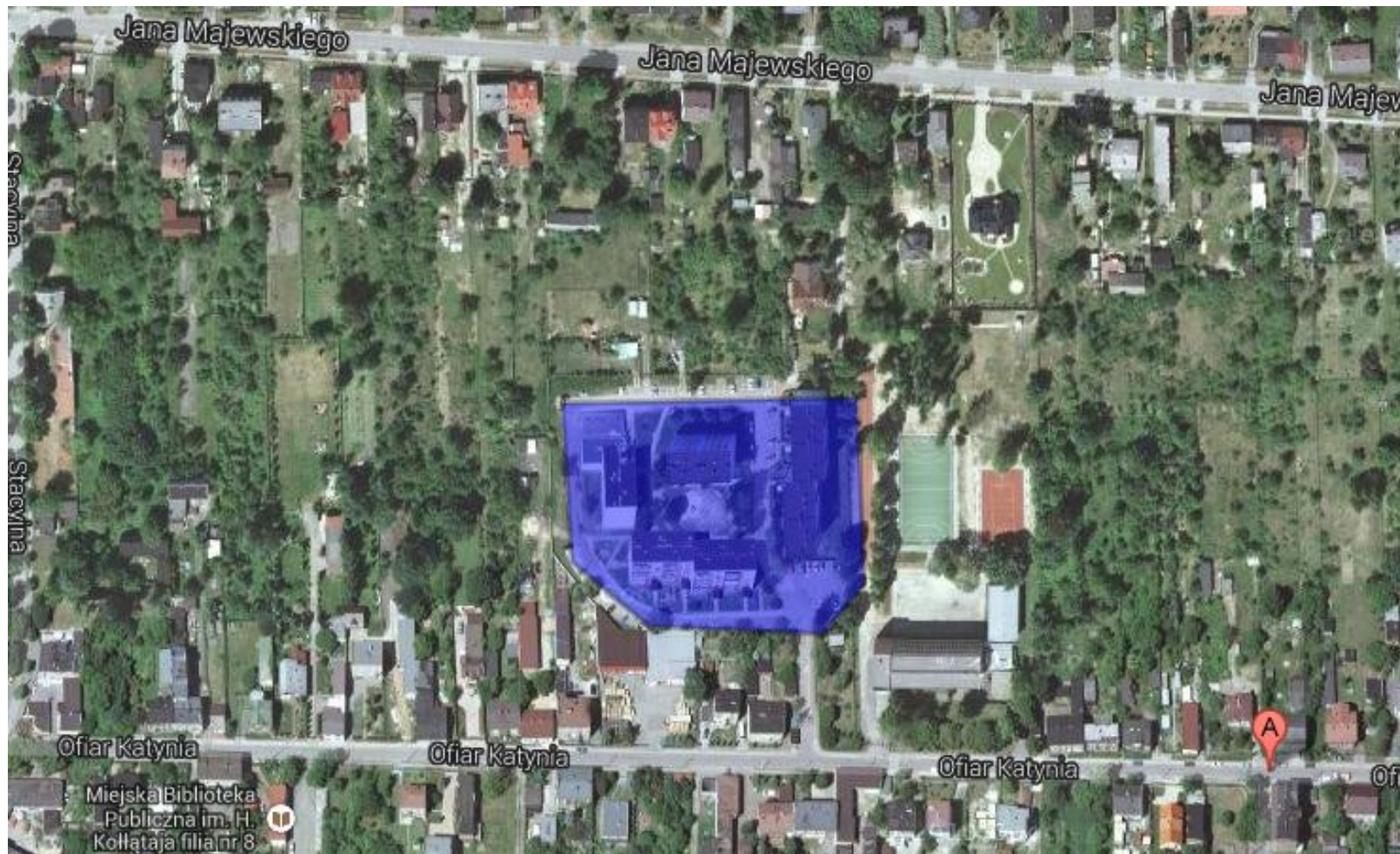
**Lokalizacja:** Teren pomiędzy blokami na ul. Ofiar Katynia 78 a-f

**Koszt szacunkowy:** 88 780,00 zł

**Opis:** Projekt zakłada montaż zestawu zabawowego ze ślizgiem, piaskownicy, dwóch kiwaków na sprężynie oraz trzech podwójnych stanowisk treningowych. Dodatkowo wymieniona zostanie asfalto-betonowa nawierzchnia na bardziej bezpieczną np. piaskową oraz w/w kompleks zabawowo-rekreacyjny zostanie ogrodzony (ok. 80m ogrodzenia). Projekt zlokalizowany jest na terenie SM HP-4

**Opinia:** **Projekt możliwy do realizacji**





**Autor:** Krzysztof i Anna Markowscy

**Tytuł:** Remont chodnika i wybudowanie przejścia dla pieszych przy Przedszkolu nr 15 w Strzemieszycach Wielkich

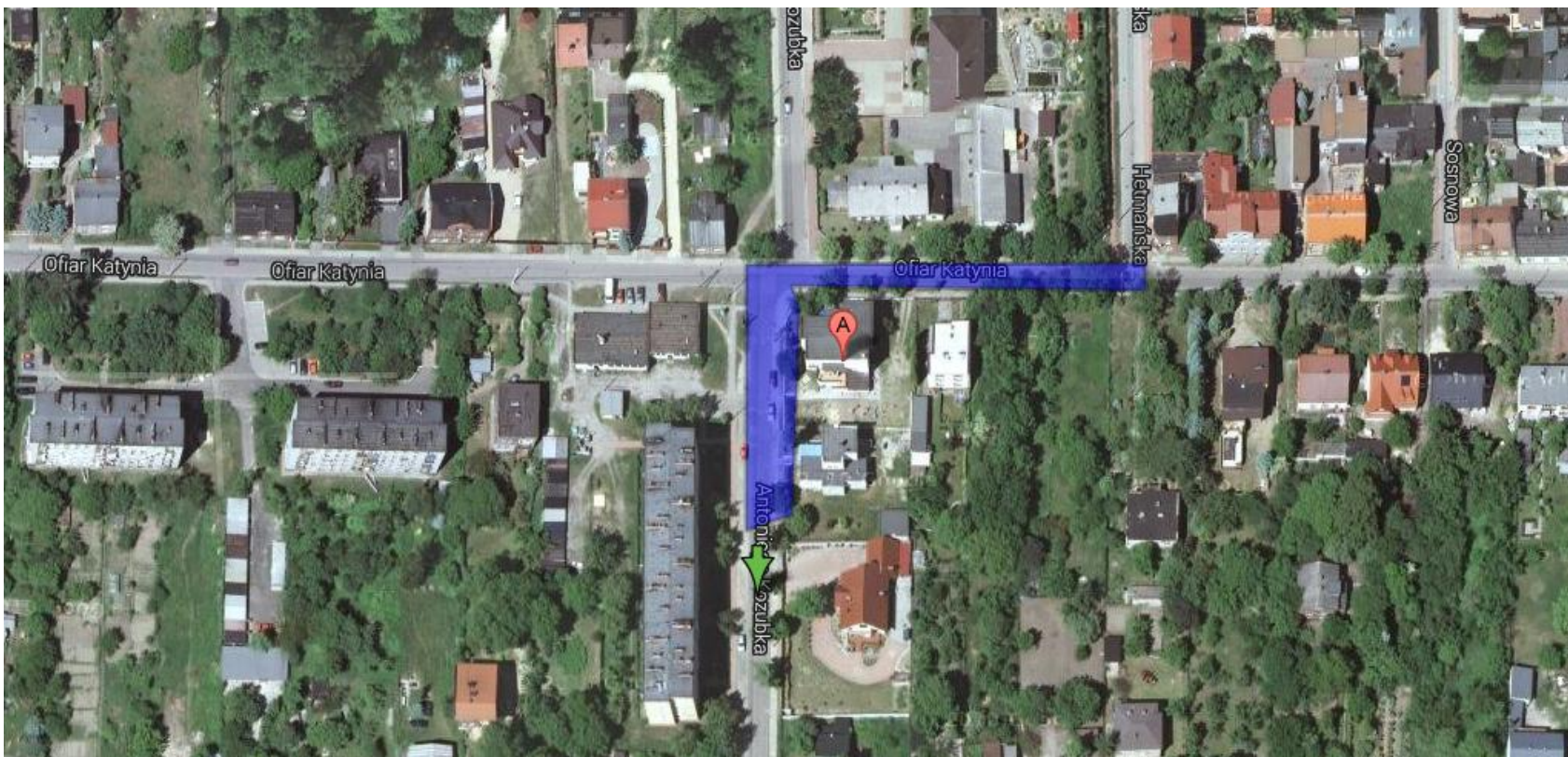
**Lokalizacja:** Chodnik wokół Przedszkola nr 15

**Koszt szacunkowy:** brak wyceny

**Opis:** Projekt zakłada remont chodnika otaczającego Przedszkole nr 15 w Strzemieszycach Wielkich oraz wybudowanie przejścia dla pieszych przy ul. Ofiar Katynia obok Przedszkola nr 15, a także właściwe oznakowanie ulic

**Opinia:** Projekt realizowany poza Dąbrowskim Budżetem Partycypacyjnym  
Założenia projektu dot. remontu chodnika zrealizowane zostaną w ramach projektu pn. "Uporządkowanie gospodarki wodno - ściekowej w gminie Dąbrowa Górnicza" (planowana data zakończenia VI 2014) natomiast zakres związany z przejściem dla pieszych oraz oznakowaniem terenu zrealizowany zostanie przez Wydział Komunikacji i Drogownictwa w ramach zadań merytorycznych wydziału







**Autor:** Michał Nenkanowicz

**Tytuł:** Utwardzenie drogi polnej jako alternatywnego dojazdu do zespołu ulic wokół ulicy Gruszczyńskiego

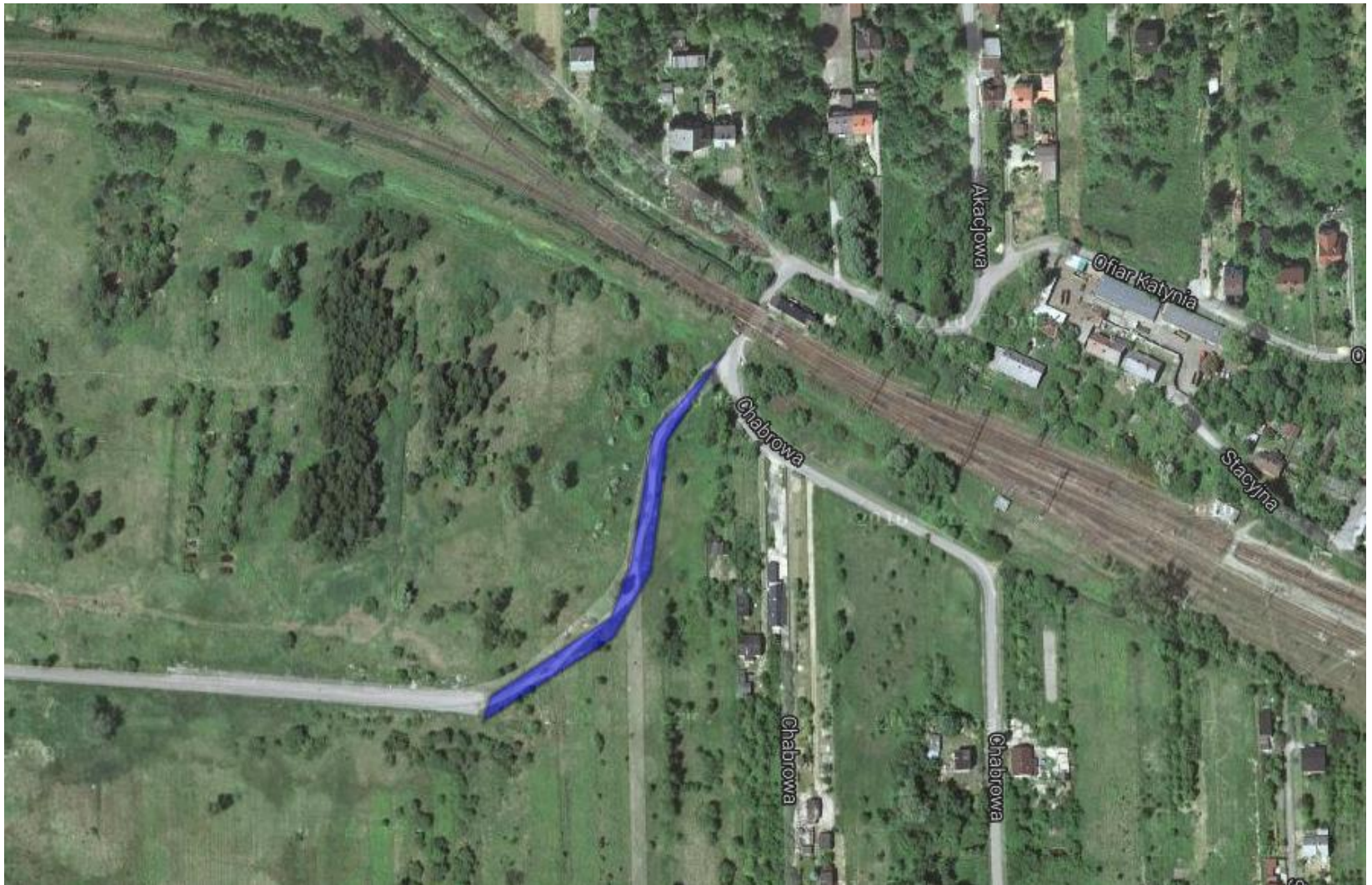
**Lokalizacja:** Droga łącząca ul. Grabocińską i ul. Chabrową

**Koszt szacunkowy:** brak wyceny

**Opis:** Projekt polega na wykonanie utwardzenia odcinka drogi łączącej ul. Grabocińską z ul. Chabrową

**Opinia:** **Projekt NIemożliwy do realizacji**

**Zgłoszony projekt jest zadaniem inwestycyjnym i konieczny jest tu wykup gruntów prywatnych, a także wprowadzenie zadania do programu wieloletniego gminy. Ponadto odcinek ten nie stanowiłby drogi publicznej w rozumieniu ustawy o drogach publicznych**



**Autor:** Łukasz Padoł

## **Tytuł:** Montaż punktów świetlnych

**Lokalizacja:** Teren przy ul. Łuszczaka (od ul. Żurawiej do wiaduktu PKP), Majewskiego pomiędzy nr 189-195, 191, 193a, 193b, 195 oraz teren dojścia do torów (przejście PKP) od ul. Gruszczyńskiego, Alei za Remizą oraz ul. Towarowej

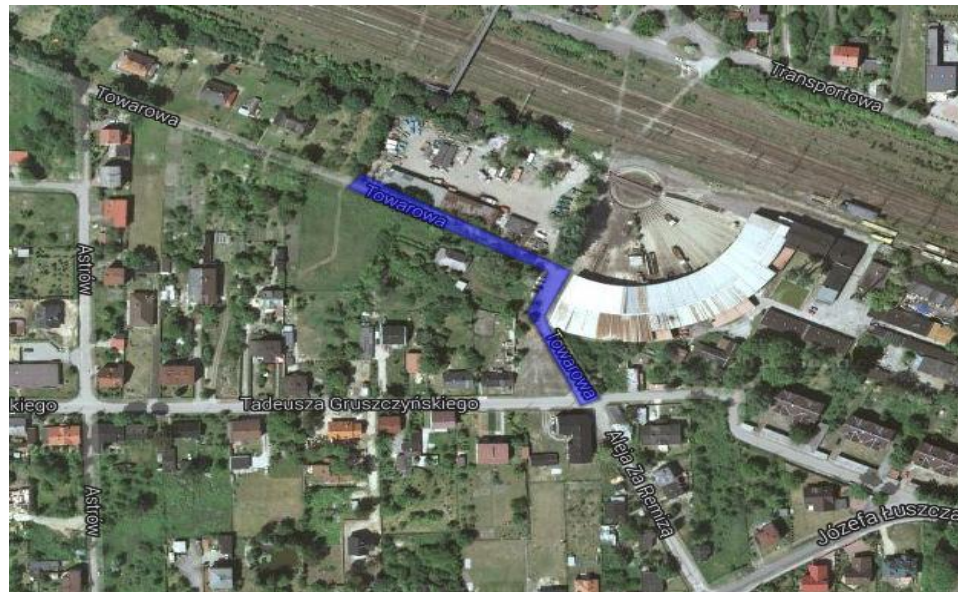
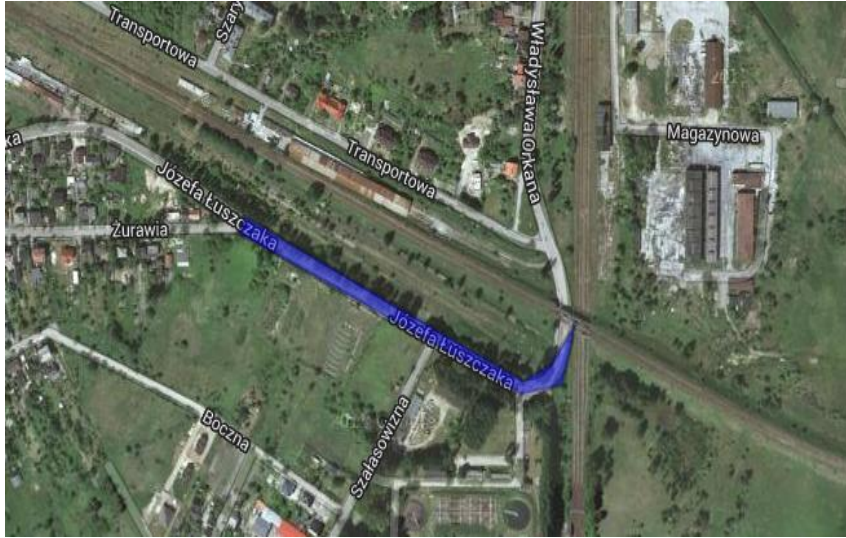
**Koszt szacunkowy:** 205 000,00 zł

**Opis:** Projekt zakłada montaż punktów świetlnych w następujących lokalizacjach:

- teren przy ul. Łuszczaka (od ul. Żurawiej do wiaduktu PKP) – 15 lamp
- ul. Majewskiego pomiędzy nr 189-195, 191, 193a, 193b, 195 – 2-3 lampy
- teren dojścia do torów (przejście PKP) od ul. Gruszczyńskiego, Alei za Remizą oraz ul. Towarowej – 14 lamp

**Opinia:** **Projekt możliwy do realizacji**







**Autor:** Łukasz Padoł

**Tytuł:** Oświetlenie odnogi ul. Majewskiego obok nr 189-195  
(Pierwotny tytuł: Oświetlenie odnogi ul. Majewskiego obok  
nr 189-195 wgłąb. Oświetlenie ul. Boczna 9a, b, c)

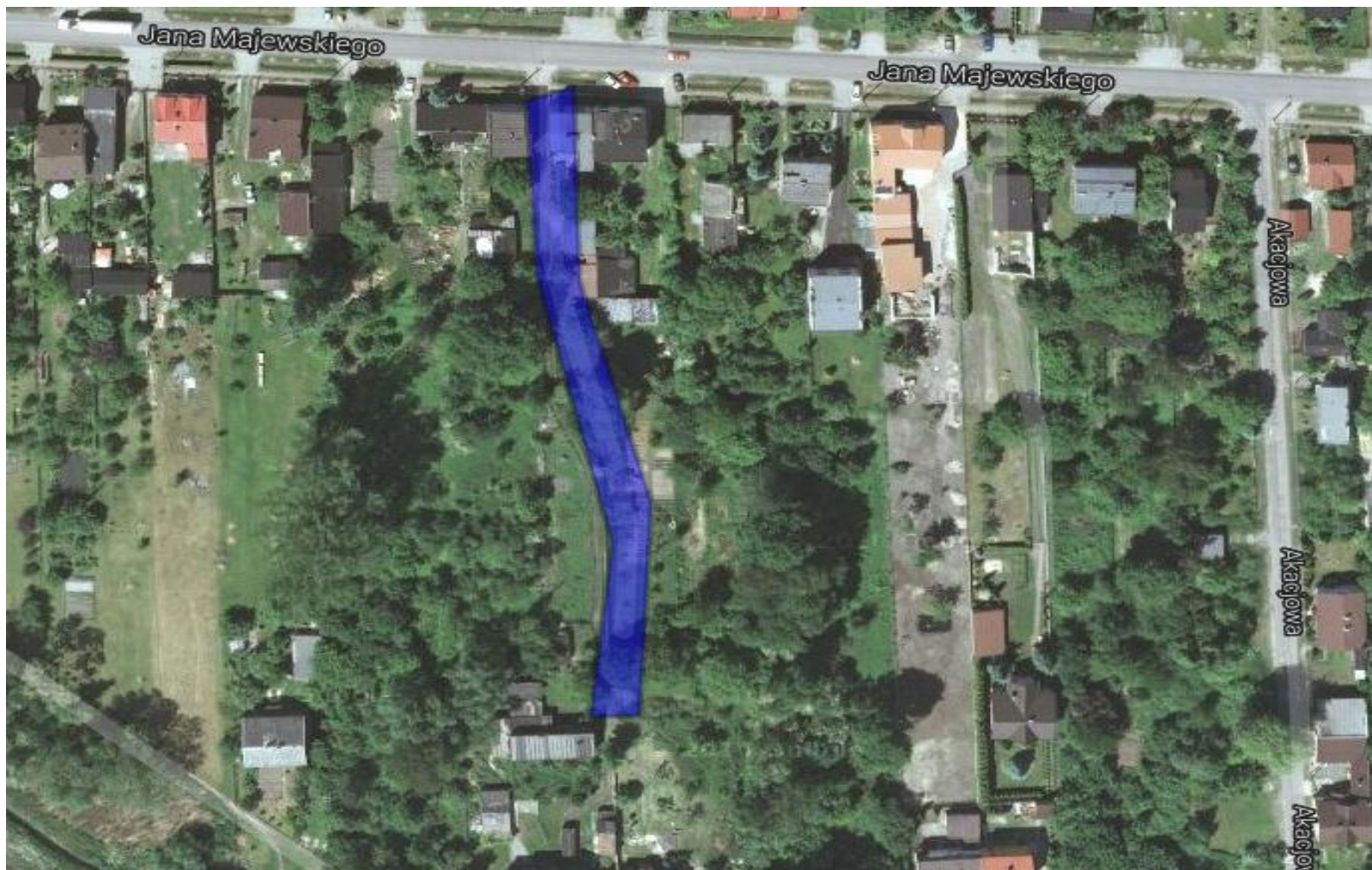
**Lokalizacja:** Teren wokół ul. Majewskiego obok nr 189-195

**Koszt szacunkowy:** 10 000,00 zł

**Opis:** Projekt zakłada montaż 2-3 punktów świetlnych w lokalizacji przy ul. Majewskiego pomiędzy nr 189-195, 191, 193a, 193b, 195

**Opinia:** Projekt częściowo możliwy do realizacji: – do uzgodnienia:

- brak możliwości zamontowania punktów świetlnych przy ul. Bocznej ze względu na fakt, że inwestycja ta byłaby realizowana w całości na terenie prywatnym



**Autor:** Łukasz Padoł

**Tytuł:** Utwardzenie części ul. Majewskiego odnoga pomiędzy nr 189-195, 191, 193a, 193b, 195 oraz przełożenie chodników od ul. Towarowej do torów PKP

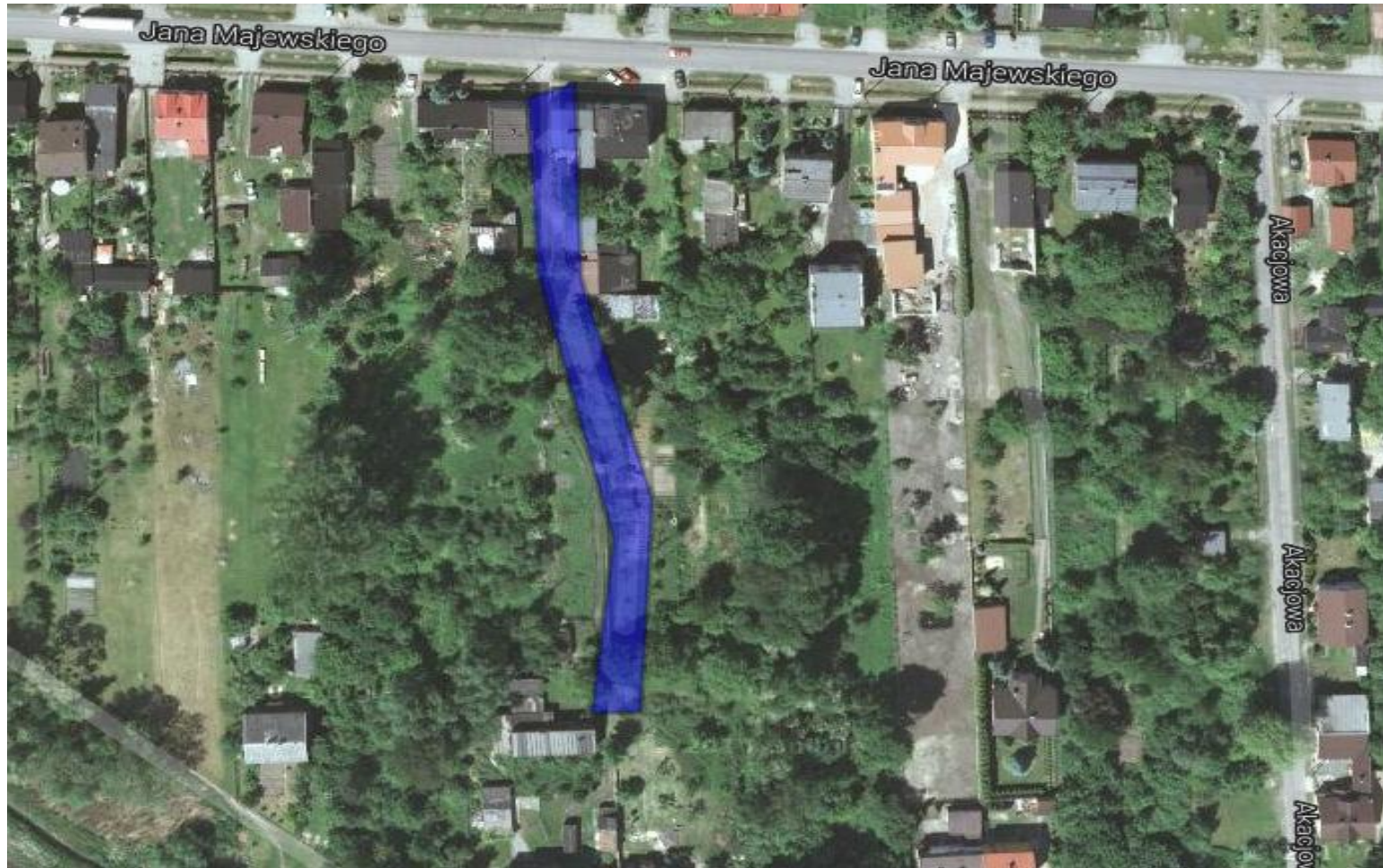
**Lokalizacja:** Ulica Majewskiego pomiędzy nr 189-195, 191, 193a, 193b, 195 oraz ul. Towarowa

**Koszt szacunkowy:** 205 000,00 zł

**Opis:** Projekt zakłada utwardzenie odcinka drogi dojazdowej frezowiną (materiał z odzysku po frezowaniu nawierzchni asfaltowej) oraz budowę ok. 500 m<sup>2</sup> chodnika wraz z obrzeżem. W kosztorys zadania wliczone są również kwestie uzgodnień uzbrojenia terenu

**Opinia:** **Projekt możliwy do realizacji**







**Autor:** Łukasz Padoł

## **Tytuł:** Wykonanie nowego chodnika na ul. Białostockiego od cmentarza do autostrady

**Lokalizacja:** Teren wzdłuż ul. Białostockiego do ul. Kamiennej

**Koszt szacunkowy:** 313 198,00 zł

**Opis:** Projekt zakłada wykonanie chodnika po obydwu stronach jezdni od ul. Kamiennej do cmentarza. W ramach projektu wykonane zostanie 1 254 m<sup>2</sup> chodnika z kostki brukowej na podbudowie piaskowo-cementowej oraz przygotowana zostanie dokumentacja techniczna. Projekt częściowo zlokalizowany jest na terenie Arcelor Mittal

**Opinia:** **Projekt możliwy do realizacji**



**Autor:** Patrycja Szaniawska

**Tytuł:** Siłownia zewnętrzna

**Lokalizacja:** Teren koło kościoła pomiędzy ul. Hetmańską, Kozubka i Majewskiego

**Koszt szacunkowy:** 64 000,00 zł

**Opis:** Projekt zakłada montaż 8 podwójnych urządzeń do siłowni zewnętrznej wraz z przygotowaniem podbudowy z kostki brukowej

**Opinia:** **Projekt możliwy do realizacji**







**Autor:** Krystyna Szaniawska

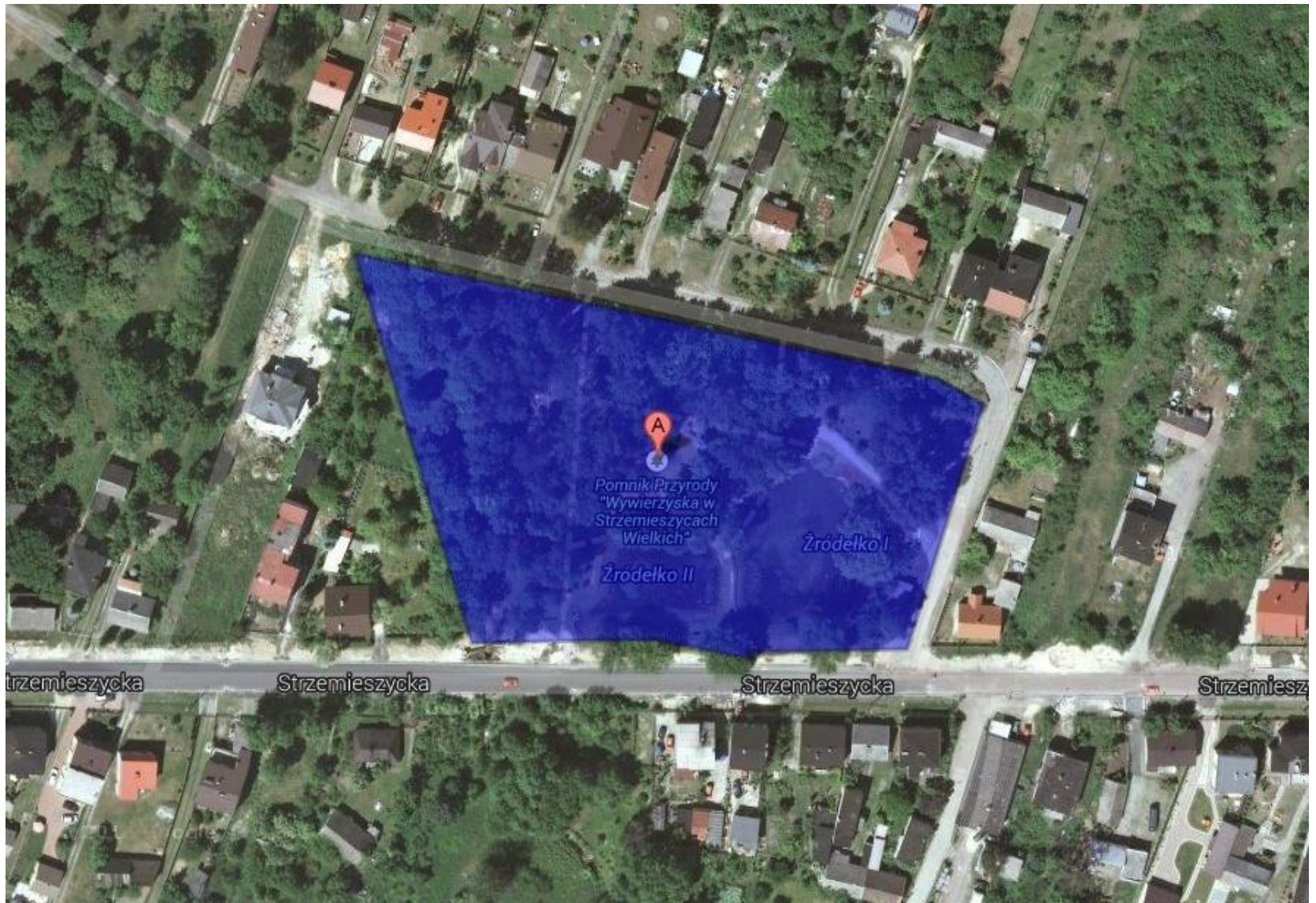
**Tytuł:** Siłownia zewnętrzna (Wywierzyska)

**Lokalizacja:** Teren parku Wywierzyska

**Koszt szacunkowy:** 48 000,00 zł

**Opis:** Projekt zakłada montaż 6 podwójnych urządzeń do siłowni zewnętrznej wraz z przygotowaniem podbudowy z kostki brukowej obok istniejącego placu zabaw

**Opinia:** **Projekt częściowo możliwy do realizacji: – do uzgodnienia:**  
- brak możliwości zamontowania 8 urządzeń siłowni zewnętrznej ze względu na uwarunkowanie terenu i konieczność zachowania stref bezpieczeństwa



**Autor:** Krystyna Szaniawska

## Tytuł: Remont chodnika ul. Strzemieszyckiej

**Lokalizacja:** Chodnik na odcinku od ul. Strzemieszyckiej (od przejazdu kolejowego) do ul. Szklanych Domów

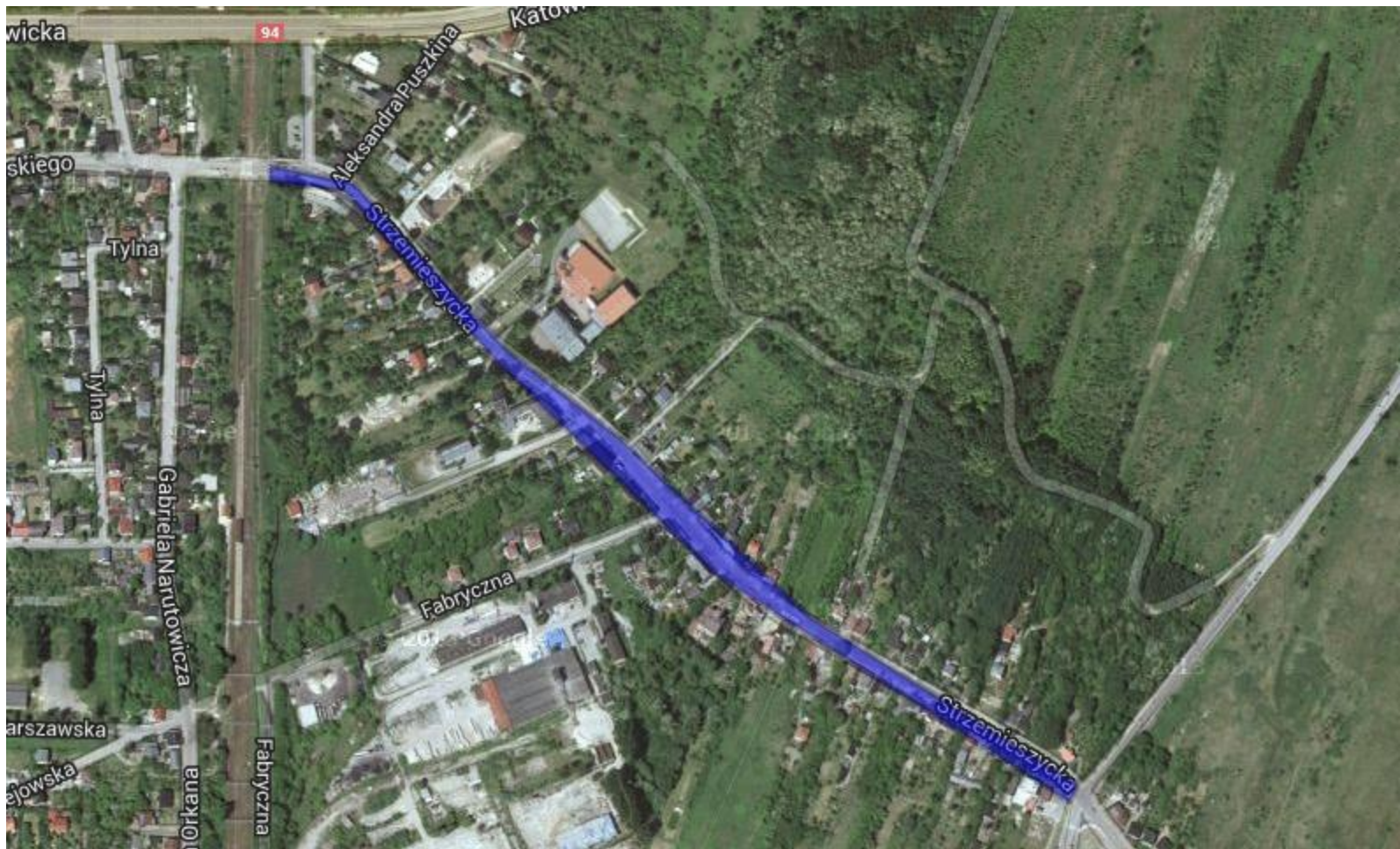
**Koszt szacunkowy:** 313 080,00 zł

**Opis:** Projekt zakłada remont chodnika ul. Strzemieszyckiej na odcinku od przejazdu kolejowego do ul. Szklanych Domów. W ramach projektu wyremontowanych zostanie 1 340 m<sup>2</sup> chodnika oraz przygotowana zostanie dokumentacja techniczna

**Opinia:** Projekt realizowany poza Dąbrowskim Budżetem Partycypacyjnym

Założenia projektu zostaną zrealizowane w ramach bieżącego utrzymania dróg na terenie gminy przez Wydział Komunikacji i Drogownictwa. W chwili obecnej realizowany jest odcinek od przejazdu kolejowego do ul. Fabrycznej. Drugim etapem będzie odcinek od ul. Fabrycznej do ul. Szklanych Domów. Realizacja obejmuje również zjazdy do posesji. Decyzja o realizacji projektu zapadła w miesiącu wrześniu. Planowana data zakończenia zadania to I/II kwartał 2014 r.







**Autor:** Krystyna Szaniawska

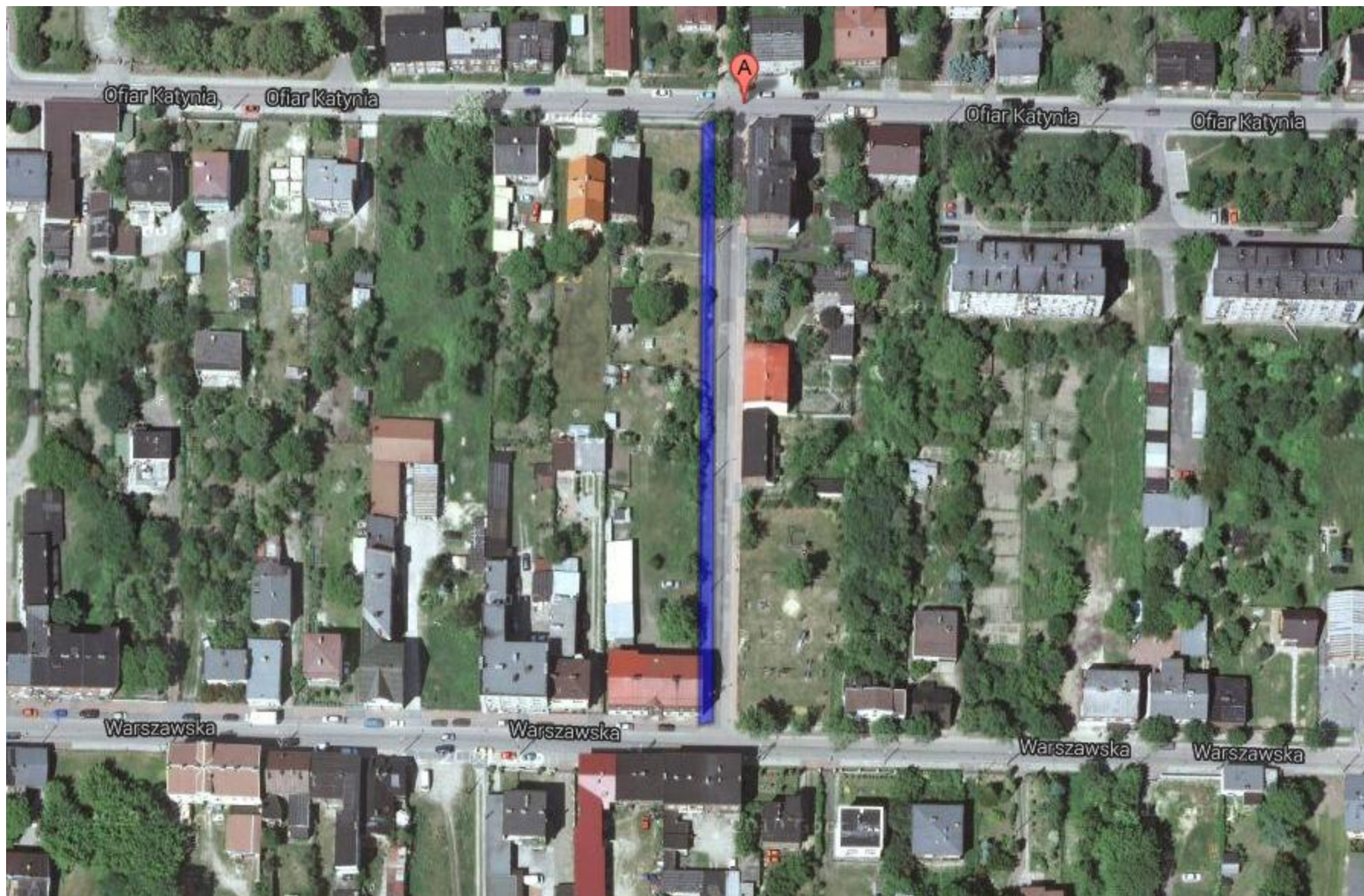
**Tytuł:** Miejsca parkingowe – ul. Żwirki i Wigury

**Lokalizacja:** Parkingi na ul. Żwirki i Wigury

**Koszt szacunkowy:** 26 937,50 zł

**Opis:** Projekt zakłada budowę 9 miejsc parkingowych na podbudowie tłuczniowej i podsypce piaskowo-cementowej z wykorzystaniem pasa zieleni wzdłuż drogi. W kosztorys zadania wliczone są również kwestie uzgodnień uzbrojenia terenu

**Opinia:** **Projekt możliwy do realizacji**



**Autor:** Krystyna Szaniawska

## Tytuł: Remont chodnika ulicy Warszawskiej

**Lokalizacja:** Chodnik na ul. Warszawskiej na odcinku od ul. Transportowej do ul. Żwirki i Wigury (po lewej stronie)

**Koszt szacunkowy:** 142 700,00 zł

**Opis:** Projekt zakłada remont chodnika na ul. Warszawskiej na odcinku od ul. Transportowej do ul. Żwirki i Wigury (po lewej stronie). W ramach projektu wyremontowanych zostanie 600 m<sup>2</sup> chodnika z kostki brukowej na podbudowie piaskowo-cementowej. W kosztorys zadania wliczone są również kwestie uzgodnień uzbrojenia terenu

**Opinia:** Projekt częściowo możliwy do realizacji: – do uzgodnienia:

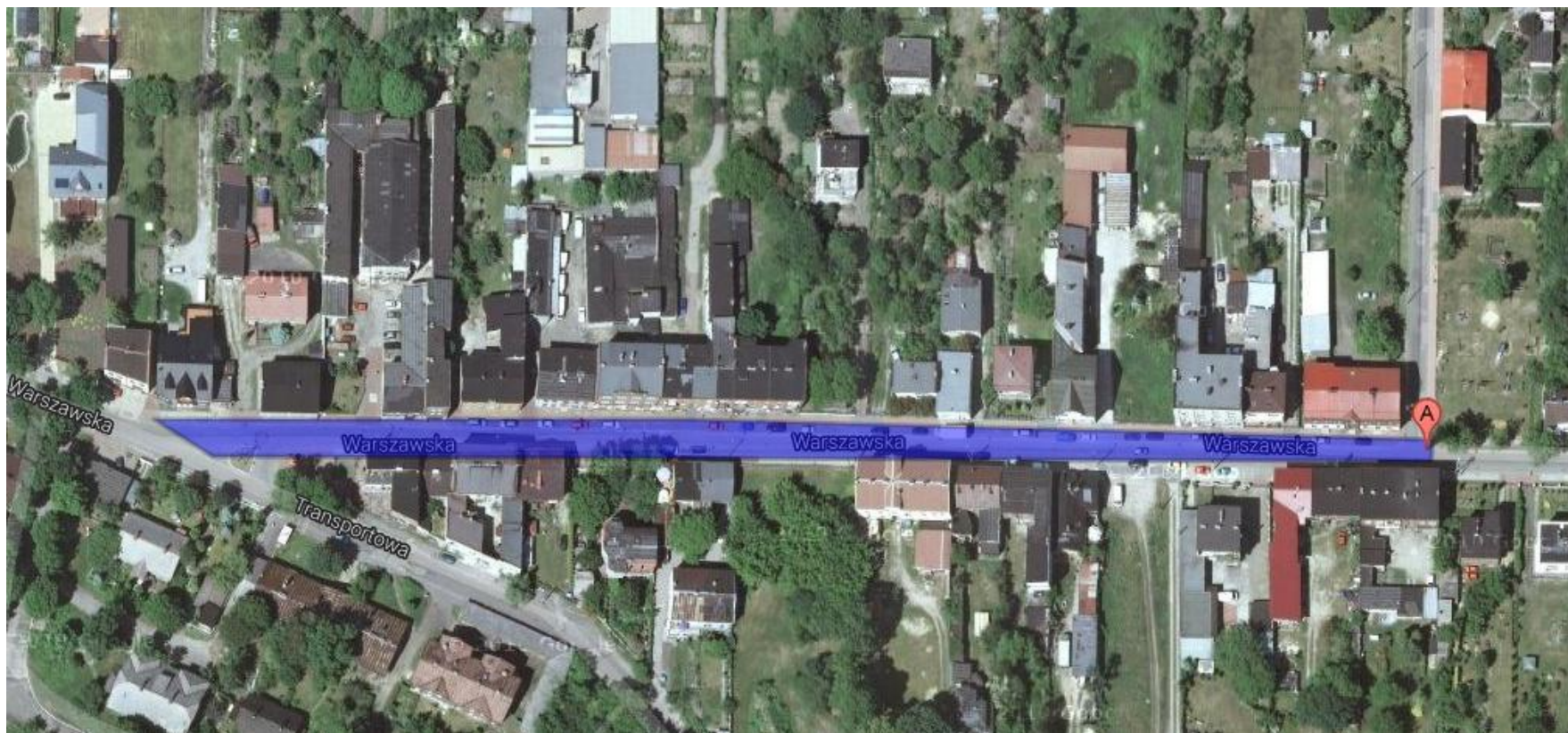
- znaczna część projektu zrealizowana zostanie w ramach projektu pn.

"Uporządkowanie gospodarki wodno - ściekowej w gminie Dąbrowa Górnica".

Zgodnie z w/w projektem planuje się odbudować nowy chodnik do ul.

Warszawskiej 71, natomiast pozostały odcinek chodnika został zaproponowany do realizacji przez Wnioskodawcę





## **Biuro Organizacji Pozarządowych i Aktywności Obywatelskiej**

Urząd Miejski w Dąbrowie Górniczej

ul. Graniczna 21,

tel. 32 295 67 41, 32 295 96 38

[twojadabrowa@dabrowa-gornicza.pl](mailto:twojadabrowa@dabrowa-gornicza.pl)

[www.twojadabrowa.pl](http://www.twojadabrowa.pl)